

Управление Федеральной службы государственной регистрации, кадастра и картографии по Калужской области
полное наименование органа регистрации прав

Выписка из Единого государственного реестра недвижимости об основных характеристиках и зарегистрированных правах на объект недвижимости

Сведения об основных характеристиках объекта недвижимости

В Единый государственный реестр недвижимости внесены следующие сведения:


Раздел 1 Лист 1

Земельный участок	
Лист № 1 раздела 1	Вид объекта недвижимости
13.03.2024г.	Земельный участок
Кадастровый номер:	40:17:140101:1349
Номер кадастрового квартала:	40:17:140101
Дата присвоения кадастрового номера:	23.05.2023
Ранее присвоенный государственный учетный номер:	данные отсутствуют
Местоположение:	Местоположение установлено относительно ориентира, расположенного в границах участка. Почтовый адрес ориентира: Калужская область, Перемышльский р-н, д. Покровское.
Площадь, м2:	500 +/- 7.83
Кадастровая стоимость, руб.:	4675
Кадастровые номера расположенных в пределах земельного участка объектов недвижимости:	данные отсутствуют
Категория земель:	Земли населенных пунктов
Виды разрешенного использования:	земельные участки (территории) общего пользования
Статус записи об объекте недвижимости:	Сведения об объекте недвижимости имеют статус "актуальные"
Особые отметки:	данные отсутствуют
Получатель выписки:	Администрация МР "Перемышльский район" (представитель правообладателя), Правообладатель: от имени заявителя Муниципальное казенное общеобразовательное учреждение "Покровская основная общеобразовательная школа", 4015003837

Всего листов выписки: 4

Всего разделов: 3

Всего листов раздела 1: 1



ДОКУМЕНТ ПОДПИСАН

ЭЛЕКТРОННОЙ ПОДПИСЬЮ

Сертификат: 608805687401СВЭДЭВ3576АКСКС425108

Владелец: ФЕДЕРАЛЬНАЯ СЛУЖБА ГОСУДАРСТВЕННОЙ

РЕГИСТРАЦИИ, КАДАСТРА И КАРТОГРАФИИ

Действителен: с 27.06.2023 по 19.09.2024

полное наименование должности

инициалы, фамилия

Земельный участок

Лист № 1 раздела 2		Всего листов раздела 2: 2		Всего разделов: 3		Всего листов выписки: 4	
15.03.2024г.		40:17:140101:1349					
Кадастровый номер:		40:17:140101:1349					

1	1.1	Муниципальное казенное общеобразовательное учреждение "Покровская основная общеобразовательная школа", ИНН: 4015003837, ОГРН: 1034000001078	Муниципальное казенное общеобразовательное учреждение "Покровская основная общеобразовательная школа", ИНН: 4015003837, ОГРН: 1034000001078
	1.1.1	Муниципальное казенное общеобразовательное учреждение "Покровская основная общеобразовательная школа", ИНН: 4015003837, ОГРН: 1034000001078	Муниципальное казенное общеобразовательное учреждение "Покровская основная общеобразовательная школа", ИНН: 4015003837, ОГРН: 1034000001078
2	2.1	Постоянное (бесспорное) пользование	Постоянное (бесспорное) пользование 40:17:140101:1349-40/104/2024-3 13.03.2024 15:22:53
3	3.1	Документы-основания	Постановление, № 154, выдан 28.02.2024, Администрация МР "Перемышльский район" Калужской области
4	4.1	Сведения об осуществлении государственной регистрации сделки, права, ограничения права без необходимого в силу закона согласия третьего лица, органа:	данные отсутствуют
5		Ограничение прав и обременение объекта недвижимости:	не зарегистрировано
6		Заявленные в судебном порядке права требования:	данные отсутствуют
7		Сведения о возражении в отношении зарегистрированного права:	данные отсутствуют
8		Сведения о возможности предоставления третьим лицам персональных данных физического лица	данные отсутствуют
9		Сведения о наличии решения об изъятии объекта недвижимости для государственных и муниципальных нужд:	данные отсутствуют
0		Сведения о невозможности государственной регистрации без личного участия правообладателя или его законного представителя:	данные отсутствуют



полное наименование должности

ДОКУМЕНТ ПОДПИСАН
ЭЛЕКТРОННОЙ ПОДПИСЬЮ

Сертификат: 00B805687401CB3802B3576AC5DC3425108
Выдана: ФЕДЕРАЛЬНАЯ СЛУЖБА ГОСУДАРСТВЕННОЙ РЕГИСТРАЦИИ, КАДАСТРА И КАРТОГРАФИИ
Действителен с 27.06.2023 по 19.09.2024

инициалы, фамилия


Земельный участок
 вид объекта недвижимости

Лист № 2 раздела 2 Всего листов раздела 2: 2 Всего разделов: 3 Всего листов выписки: 4

13.03.2024г.
 Кадастровый номер: 40:17:140101:1349


11	Правопризнания и сведения о наличии поступивших, но не рассмотренных заявлений о проведении государственной регистрации права (перехода, прекращения права), ограничения права или обременения объекта недвижимости, сделки в отношении объекта недвижимости:	отсутствуют
12	Сведения о невозможности государственной регистрации перехода, прекращения, ограничения права на земельный участок из земель сельскохозяйственного назначения:	данные отсутствуют

ПОЛНОЕ НАИМЕНОВАНИЕ ДОЛЖНОСТИ


 ДОКУМЕНТ ПОДПИСАН
 ЭЛЕКТРОННОЙ ПОДПИСЬЮ
 Сертификат: 008805687401СВ303203В3576АСДС6425108
 Владелец: ФЕДЕРАЛЬНАЯ СЛУЖБА ГОСУДАРСТВЕННОЙ РЕГИСТРАЦИИ, КАДАСТРА И КАРТОГРАФИИ
 Действителен с 27.06.2023 по 19.09.2024

инициалы, фамилия

Земельный участок			
вид объекта недвижимости			
Лист № 1 раздела 3	Всего листов раздела 3: 1	Всего разделов: 3	Всего листов выписки: 4
13.03.2024г.			
Кадастровый номер: 40:17:140101:1349			



Масштаб 1:500	Условные обозначения:
полное наименование должности	ИННИЦИАЛЫ, ФАМИЛИЯ
ДОКУМЕНТ ПОДПИСАН ЭЛЕКТРОННОЙ ПОДПИСЬЮ Сертификат: 00BB05687401C838D2B3576AC8C8425108 Владелец: ФЕДЕРАЛЬНАЯ СЛУЖБА ГОСУДАРСТВЕННОЙ РЕГИСТРАЦИИ, КАДАСТРА И КАРТОГРАФИИ Действителен с 27.06.2023 по 19.09.2024	



ФЕДЕРАЛЬНАЯ СЛУЖБА ГОСУДАРСТВЕННОЙ

№ Сертификата ЭП:	0088056B7401CB3802B3576ACDC8425108
Выдан:	ФЕДЕРАЛЬНАЯ СЛУЖБА ГОСУДАРСТВЕННОЙ
Действителен:	РЕГИСТРАЦИИ, КАДАСТРА И КАРТОГРАФИИ
Названии организации владельца ЭП:	19.09.2024 12:19:00
ИНН:	Казначейство России
ОГРН:	